




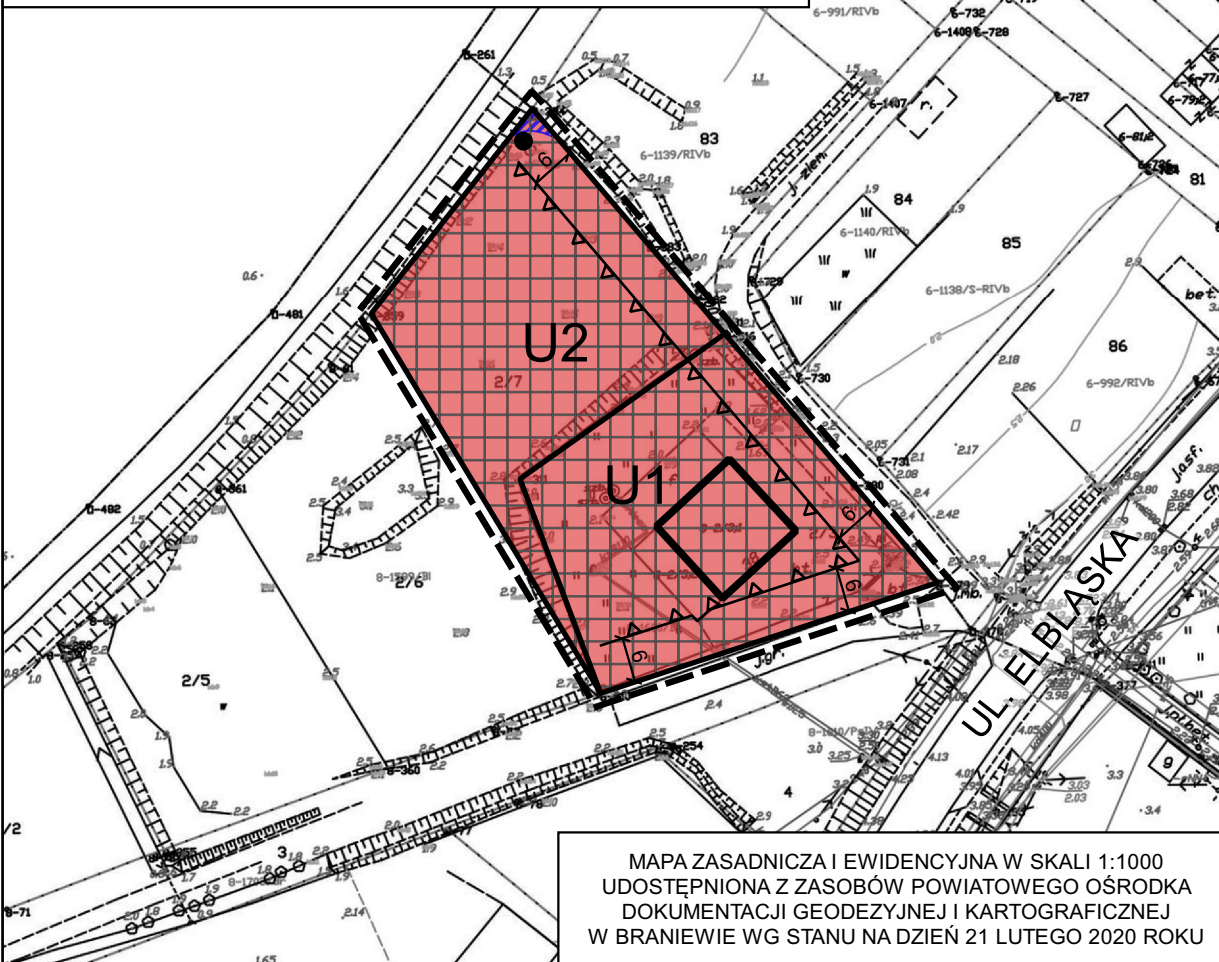


WYRYS ZE STUDIUM UWARUNKOWAŃ I KIERUNKÓW ZAGOSPODAROWANIA PRZESTRZENNEGO MIASTA I GMINY FROMBORK, PRZYJĘTEGO UCHWAŁĄ NR VII/58/15 RADY MIEJSKIEJ WE FROMBORKU Z DNIA 16 LIPCA 2015 ROKU

 GRANICA OBSZARU OBJĘTEGO ZMIANĄ MPZP

OZNACZENIA STUDIUM W GRANICACH ZMIANY MPZP I W BEZPOŚREDNIM SASIEDZTWIE

-  TERENY ZABUDOWY USŁUGOWEJ
-  TERENY ZABUDOWY MIESZKANIOWEJ
-  SZUWARY I ZAROŚLA
-  STREFA OCHRONY KRAJOBRAZU KULTUROWEGO
-  STREFA OCHRONY ARCHEOLOGICZNEJ




MAPA ZASADNICZA I EWIDENCYJNA W SKALI 1:1000  
UDOSTĘPNIANA Z ZASOBÓW POWIATOWEGO OŚRODKA  
DOKUMENTACJI GEODEZYJNEJ I KARTOGRAFICZNEJ  
W BRANIEWIE WG STANU NA DZIEŃ 21 LUTEGO 2020 ROKU

## ZMIANA MIEJSCOWEGO PLANU ZAGOSPODAROWANIA PRZESTRZENNEGO MIASTA FROMBORK DLA CZĘŚCI OBRĘBU GEODEZYJNEGO NR 8, DZIAŁKI NR 2/3 I NR 2/7 - REJON UL. ELBLĄSKIEJ

PROJEKT  
(POW. 0,2740 HA)






SKALA ORYGINAŁU 1:1000  



ZAŁĄCZNIK NR 1 DO UCHWAŁY NR .....  
RADY MIEJSKIEJ WE FROMBORKU Z DNIA .....

### OZNACZENIA



#### ROZGRANICZENIA

-  GRANICA OBSZARU OBJĘTEGO ZMIANĄ MIEJSCOWEGO PLANU ZAGOSPODAROWANIA PRZESTRZENNEGO
-  LINIE ROZGRANICZAJĄCE TERENY O RÓŻNYM PRZEZNACZENIU LUB RÓŻNYCH ZASADACH ZAGOSPODAROWANIA
-  NIEPRZEKRACZALNE LINIE ZABUDOWY




#### PRZEZNACZENIE TERENÓW

-  TERENY ZABUDOWY USŁUGOWEJ

#### OCHRONA ŚRODOWISKA, PRZYRODY I KRAJOBRAZU

-  OBSZAR SZCZEGÓLNEGO ZAGROŻENIA POWODZIĄ
-  POJEDYNCZE DRZEWO

#### OCHRONA DZIEDZICTWA KULTUROWEGO I ZABYTKÓW

-  BUDYNEK W WOJEWÓDZKIEJ EWIDENCJI ZABYTKÓW
-  STREFA OCHRONY KRAJOBRAZU KULTUROWEGO
-  STREFA OCHRONY ARCHEOLOGICZNEJ

### EKOPRZESTRZEŃ

JACEK HOFFMANN  
80-299 GDAŃSK UL. ORFEUSZA 1/1

TEMAT: ZMIANA MIEJSCOWEGO PLANU ZAGOSPODAROWANIA PRZESTRZENNEGO MIASTA FROMBORK DLA CZĘŚCI OBRĘBU GEODEZYJNEGO NR 8, DZIAŁKI NR 2/3 I NR 2/7 - REJON UL. ELBLĄSKIEJ - PROJEKT

GŁÓWNY PROJEKTANT: MGR JACEK HOFFMANN  
UPRAWNIENIA URBANISTYCZNE NR 1505 (2000 R.)  
[ART. 5 PKT 2 USTAWY]

WSPÓŁPRACA: DR INŻ. ARCH. MIECZYŚLAW HOFFMANN  
MGR KRYSZTOF PUZDRAKIEWICZ

DATA: LIPIEC 2021

SKALA ORYGINAŁU 1:1000